

**КОНТРОЛЬНОЕ УПРАВЛЕНИЕ АДМИНИСТРАЦИИ  
МУНИЦИПАЛЬНОГО РАЙОНА СЕРГИЕВСКИЙ САМАРСКОЙ ОБЛАСТИ**

с. Сергиевск  
(место составления акта)

" 07 " июля 20 17 г.  
(дата составления акта)  
15:00  
(время составления акта)

**АКТ ПРОВЕРКИ**

органом муниципального контроля юридического лица, индивидуального  
предпринимателя, физического лица

№ 231-ф

По адресу/адресам: [REDACTED]  
ул. Первомайская, на [REDACTED]  
(место проведения проверки)

На основании: Распоряжения органа муниципального земельного контроля № 946-р от 15 июня 2017 г; письма [REDACTED] № 2510-20-06.2017 г.

(вид документа с указанием реквизитов (номер, дата))

была проведена внеплановая/выездная проверка в отношении:  
(плановая/внеплановая, документарная/выездная)

[REDACTED]

(наименование юридического лица, фамилия, имя, отчество (последнее – при наличии)  
индивидуального предпринимателя, физического лица)

Дата и время проведения проверки:

" 19 " июня 20 17 г. с 10 час. 45 мин. до 11 час. 00 мин. Продолжительность 15 мин

" " 20 г. с час. мин. до час. мин. Продолжительность

(заполняется в случае проведения проверок филиалов, представительств, обособленных структурных подразделений юридического лица или при осуществлении деятельности индивидуального предпринимателя по нескольким адресам)

Общая продолжительность проверки: 6 дней  
(рабочих дней/часов)

Акт составлен: Контрольным управлением администрации муниципального района Сергиевский Самарской области  
(наименование органа муниципального контроля)

С копией распоряжения о проведении проверки ознакомлен(ы): (заполняется при проведении выездной проверки)

[REDACTED] 10.07.17г. 12<sup>10</sup>

(фамилия, инициалы, подпись, дата, время)

Дата и номер решения прокурора (его заместителя) о согласовании проведения проверки:

(заполняется в случае необходимости согласования проверки с органами прокуратуры)

Лицо(а), проводившее проверку: Самохвалова Татьяна Сергеевна - ведущий специалист отдела экологии, земельных ресурсов и земельного контроля муниципального района Сергиевский Самарской области;

(фамилия, имя, отчество (последнее – при наличии), должность должностного лица (должностных лиц), проводившего(их) проверку; в случае привлечения к участию в проверке экспертов, экспертных организаций указываются фамилии, имена, отчества (последнее – при наличии), должности экспертов и/или наименования экспертных организаций с указанием реквизитов свидетельства об аккредитации и наименование органа по аккредитации, выдавшего свидетельство)

При проведении проверки присутствовали: К [REDACTED] супруг Корсунцевой Юлии Александровны, пользователь гаражом

(фамилия, имя, отчество (последнее – при наличии), должность руководителя, иного должностного лица (должностных лиц) или уполномоченного представителя юридического лица, уполномоченного представителя индивидуального предпринимателя, физического лица, уполномоченного представителя физического лица, уполномоченного представителя саморегулируемой организации (в случае проведения проверки члена саморегулируемой организации), присутствовавших при проведении мероприятий по проверке)

В ходе проведения внеплановой выездной проверки использования земельного участка по адресу: [REDACTED] на ул. [REDACTED]

ориентировочной площадью 22, 51 кв. м. (замер произведен рулеткой) расположен металлический гараж, рядом с гаражом установлен погреб.

В ходе проверки г. [REDACTED] пояснил, что гараж принадлежит ему и супруги. гаражом они пользуются, открыл гараж ключом. Документы на данный участок гр. [REDACTED] предъявил, ссылаясь на их отсутствие.

Таким образом, на земельном участке, ориентировочной площадью 22,51 кв. м. [REDACTED] административного правонарушения по статье 7.1. КоАП РФ (Самовольное занятие земельного участка или использование земельного участка без оформленных в установленном порядке правоустанавливающих документов на землю, а в случае необходимости без документов, разрешающих осуществление хозяйственной деятельности), что противоречит требованиям статьи 25 Земельного кодекса РФ Основания возникновения прав на землю. (Права на земельные участки, предусмотренные главами III и IV Кодекса, возникают по основаниям, установленным гражданским законодательством, федеральными законами, и подлежат государственной регистрации в соответствии с Федеральным законом "О государственной регистрации прав на недвижимое имущество и сделок с ним").


О проведении внеплановой проверки гражданка К [REDACTED] уведомлена, уведомление вручено специалистом сельского поселения Сургут, о чем свидетельствует подпись в уведомлении о вручении (Уведомление №1620 от 13.06.2017г.).

#### По итогам проверки принято решение:

Направить материалы в Межмуниципальный отдел по Сергиевскому, Исаклинскому районам Управления Росреестра по Самарской области для составления протокола об административном правонарушении в соответствии со ст. 7.1. КоАП РФ.

Прилагаемые к акту документы: №1 фототаблица на 2 л.,

№ 2 схема земельного участка-1 л.

Подписи лиц, проводивших проверку: Самохвалова Т.С. 

С актом проверки ознакомлен(а), копию акта со всеми приложениями получил(а):

[REDACTED]

(фамилия, имя, отчество (последнее – при наличии), должность руководителя, иного должностного лица или уполномоченного представителя юридического лица, индивидуального предпринимателя, его уполномоченного представителя, физического лица, его уполномоченного представителя)

№ 10 " 07 2017 г. 12/10

✓ \_\_\_\_\_  
(подпись)

Пометка об отказе ознакомления с актом проверки: \_\_\_\_\_

(подпись уполномоченного должностного лица (яиц), проводившего проверку)

**Контрольное управление администрации  
муниципального района Сергиевский Самарской области**

(наименование органа местного самоуправления или уполномоченного им органа,  
осуществляющего муниципальный земельный контроль)

**МУНИЦИПАЛЬНЫЙ ЗЕМЕЛЬНЫЙ КОНТРОЛЬ**

**ФОТОТАБЛИЦА**

приложение к акту проверки соблюдения земельного законодательства  
от " 26 " июня 2017 г. № 231-ф

[REDACTED]  
(Ф.И.О. должностного лица, [REDACTED]  
Самарская область, Сергиевский район, [REDACTED]

[REDACTED]  
д.С.М.Трушко

Фото №1.



фото№2




фото.№3



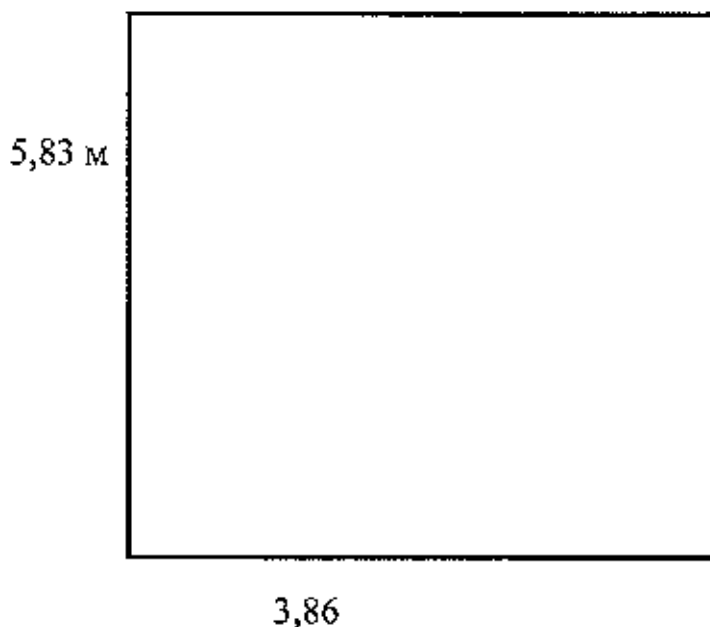
фото.№4



Ведущий специалист отдела экологии,  
природных ресурсов и земельного контроля  
Контрольного управления администрации м.р. Сергиевский

Самохвалова Т.С.

Схема расположения земельного участка по адресу: самарская область,  
Сергиевский район, п. Сургут, напротив д. 15 по ул. Первомайская, на ул.  
Победа к детскому саду «Петушок»



-земельный участок, используемый без документов

Ведущий специалист отдела экологии,  
природных ресурсов и земельного контроля  
Контрольного управления администрации  
муниципального района Сергиевский

Самохвалова Т.С.